


এস. এল. নং ১৪০২ তার ০৭/০৭/১৪
নাম
ঠিকানা
মূল্য
গভঃ সচিবালয়, সন্যাসাচী দেব
সোনারপুর এ. ডি. এস. আর. ও
কোলাকাতা - ১৫০

০৭/০৭/১৪
০৭/০৭/১৪
০৭/০৭/১৪
০৭/০৭/১৪



Addl. Dist. Sub-Registrar
Sunarpur, South 24 P.S.
- 9 JUN 2014



Suryakanta Ghosh
C/O - Pratap Chandra Ghosh
Vill - Baruiipur Madarat Road.
PO+PS - Baruiipur.
KOL - 144
OCC - Business.

কোবালা গ্রহিত্রী :-

শ্রী সাগরিকা ঘোষ, স্বামী- শ্রী শ্যামল ঘোষ,
জাতি- হিন্দু, পেশা- ব্যবসা, প্যান কার্ড নং- AWAPG0855D,
সাং- এলাচি, পোঃ- নরেন্দ্রপুর, থানা-সোনারপুর,
কোলকাতা-৭০০১০৩, জেলা- দক্ষিণ ২৪ পরগণা ।

কোবালা দাতা :-

শ্রী অর্জুন রাজ, পিতা- শ্রী রবি রাজ,
জাতি- খৃষ্টান, পেশা- চাকুরী, প্যান কার্ড নং- AVQPR7713N,
সাং-৪২২/১ লেক গার্ডেন্স, কোলকাতা- ৭০০০৪৫ ।

কস্য শুভ আমার খরিদা সূত্রে প্রাপ্ত শালি জমি জমা মায় প্যাসেজের ও রাস্তার যাবতীয় ইজমেন্ট স্বত্বাদি সহ অত্র নিঃস্বত্ব সাফ বিক্রয় কোবালাপত্র মিদং কার্যধাণে :-

জেলা দক্ষিণ ২৪ পরগণা ,থানা ও এ্যাঃ ডিঃ সাবরেজিষ্ট্রি অফিস সোনারপুর,পরগণে-
মাগুরা , মৌজা-এলাচি গ্রামে অবস্থিত, জেঃ এলঃ নং-৭০, রায়ত দখলিস্বত্ব বিশিষ্ট, আর,এস
৪২ নং খতিয়ানভুক্ত, আর, এস ৮১ নং দাগে, এল, আর ৭৭ নং দাগে আমার খরিদা ৫ কাঠা
২ ছটাক ৩০ বর্গফুট শালি জমি মায় প্যাসেজের ও রাস্তার যাবতীয় ইজমেন্ট স্বত্বাদি সহ যাহা
অত্র কোবালামূলে বিক্রীত সম্পত্তি হইতেছে ।

প্রকাশ থাকে যে, এলাচি মৌজায়, ৪২ নং খতিয়ানে, ৮১ নং দাগের জমিজমা সহ আরও
অন্যান্য দাগের জমিজমা জনৈক পাঁচুগোপাল ঘোষ ও অমরেন্দ্র নাথ ঘোষ মহাশয়দ্বয় তাঁহাদের
পিতার ওয়ারিশানসূত্রে অপরাপর সরিক অংশীদারগণের সহিত প্রাপ্ত হইয়া একযোগে এজমালে
খাসে ভোগদখল করিতে থাকেন । অতঃপর এজমালে ভোগদখলের অসুবিধা হইলে পরস্পর
ভোগদখলের স্বার্থে ও সুবিধার্থে উক্ত জমি সহ আরও বহু সম্পত্তি আদি বিগত ইংরাজী
১২/১২/১৯৬১ সাল তারিখে বারুইপুর সাবরেজিষ্ট্রি অফিসে রেজিষ্ট্রীকৃত বুক নং-১, ভল্যুম
নং-১০৬, পাতা ২৪৫ নং হইতে ২৭৭ নং পাতায় লিপিবদ্ধ ৯৫৭১ নং একখানি পার্টিশান
দলিল রেজিষ্ট্রী করিয়া লইয়া পৃথক চিহ্নিতরূপে প্রাপ্ত হইয়েন ।



Additional District Sub-Registrar
Sonarpur, South 24 Pgs.
- 9 June 2014



অর্থাৎ উক্ত পার্টিশান দলিলমূলে উক্ত পাঁচুগোপাল ঘোষ মহাশয় তৃতীয়পক্ষভুক্ত হইয়া (ঘ) তপশীলবর্নিত ৮১ নং দাগের ১০ শতক জমির মধ্যে ০৩ শতক জমিজমা সহ আরও অন্যান্য জমিজমা একক ভাবে প্রাপ্ত হইয়া মালিক সরকারে ধার্য্য খাজনাদি আদায়ে একক ষোল আনা ভোগদখলিকার থাকাবস্থায় এল, আর জরিপে নিজ নামে নামপত্তন করিয়া লয়েন । যাহার এল, আর খতিয়ান নং-৪৬৯, এল, আর দাগ নং-৭৭ হইতেছে ।


আরও প্রকাশ থাকে যে, উক্ত অমরেন্দ্র নাথ ঘোষ মহাশয় ও তাহার মাতা পঞ্জীবালা ঘোষ মহাশয়া উভয়ে একযোগে উক্ত পার্টিশান দলিলের প্রথমপক্ষভুক্ত হইয়া নিম্নতপশীলবর্নিত ৮১ নং দাগের ১০ শতক জমির মধ্যে ০৭ শতক জমি প্রাপ্ত হইয়েন এবং উক্ত পঞ্জীবালা ঘোষ মহাশয়া তাহার অংশগত জমিজমা ইংরাজী ২০/৫/১৯৭৯ সাল তারিখে সোনারপুর সাবরেজিষ্ট্রী অফিস হইতে রেজিষ্ট্রীকৃত বুক নং-১, ভ্যলুম নং-২৬, পাতা ৫১ নং হইতে ৫৫ নং লিপিবদ্ধ ১৭১০ নং এককেতা সেটেলমেন্টপত্র দলিলমূলে তাহার পুত্র অমরেন্দ্র নাথ ঘোষ মহাশয়কে অর্পন করিয়া পরলোক গমন করিলে তিনি উক্ত পার্টিশান দলিলমূলে এবং সেটেলমেন্টপত্র দলিলমূলে মোট ০৭ শতক জমিজমা প্রাপ্ত হইয়া মালিক সরকারে ধার্য্য খাজনাদি আদায়ে একক ষোল আনা ভোগদখলিকার থাকাবস্থায় এল, আর জরিপে নিজ নামে নামপত্তন করিয়া লয়েন । যাহার এল, আর খতিয়ান নং-৫২, এল, আর দাগ নং-৭৭ হইতেছে ।

তৎপরে জনৈক সোমনাথ মুখোপাধ্যায় মহাশয় বিগত ইংরাজী ১৯৯১ সালে সোনারপুর সাবরেজিষ্ট্রী অফিস হইতে ৩৫১৪ নং বিক্রয় কোবালামূলে (যাহার বুক নং-১, ভ্যলুম নং-৬১, পাতা ১০৬ হইতে ১১২ নং পাতায় লিপিবদ্ধ) এলাচি মৌজায়, আর,এস ৪২ নং খতিয়ানভুক্ত, আর,এস ৮১ নং দাগে কমন প্যাসেজের জমি সহ ৫ কাঠা ১৪ ছটাক ২৫ বর্গফুট জমি উক্ত পাঁচুগোপাল ঘোষ ও অমরেন্দ্র নাথ ঘোষ মহাশয়দ্বয়ের নিকট হইতে উপযুক্ত পণে খরিদ করিয়া খাসে ভোগদখলিকার থাকেন ।

অতঃপর আমি অত্র কোবালা দাতা তৎকালে নাবালক থাকিবার কারনে আমার পক্ষে আমার মাতা ডিনা রাজ স্বাভাবিক গার্জ্জন হিসাবে বিগত ইংরাজী ১৯৯৩ সালে আলিপুর ডিঃ সাবরেজিষ্ট্রী অফিস হইতে রেজিষ্ট্রীকৃত ১০৪৪৪ নং বিক্রয় কোবালামূলে (যাহার বুক নং-১, ভ্যলুম নং-১৯৪, পাতা ২৭১ নং হইতে ২৭৯ নং লিপিবদ্ধ) এলাচি মৌজায়, ৪২ নং খতিয়ানে, ৮১ নং দাগে ৫ কাঠা ২ ছটাক ৩০ বর্গফুট শালি জমি উক্ত সোমনাথ মুখার্জী ওরফে সোমনাথ মুখোপাধ্যায় মহাশয়ের নিকট হইতে উপযুক্ত পণে খরিদ করেন এবং বর্তমানে আমি সাবালক প্রাপ্ত হইয়া অদ্যাবধি অন্যের বিনা প্রতিবাদে খাসে ভোগদখলিকার আছি । উহাতে আমার বিক্রয়যোগ্য উত্তমস্বত্ব বিদ্যমান আছে । আমি একমাত্র মালিক । আমি ভিন্ন অন্য কোন শরিক নাই ।



Add. Dist. Sub-Registrar
Sonarpore, Suoih 24 P.
- 9 Jun 2011




এক্ষণে আমার অন্যত্র লাভজনক জমি জমা ক্রয় করিবার জন্য এবং সাংসারিক খরচপত্রের জন্য নগদ অর্থের আবশ্যিক হওয়ায় অন্য কোন উপায়ে অর্থ সংগ্রহ করিতে না পারিয়া নিম্নতপশীলবর্নিত জমি জমা বিক্রয় করিবার ঘোষণা করিলে গ্রাহক গনের মধ্যে আপনি অত্র দলিলের গ্রহিত্রী নিম্নতপশীলবর্নিত জমি জমা সর্বোচ্চ পনমূল্য ২২,০০,০০০ টাকা প্রদান করিতে চাহিলে উহা বাস্তব সম্মত বিবেচনা করিয়া আপনার তহবিল হইতে নগদে ও চেক মারফত টাকা নিম্নের জায়মত গ্রহন করিয়া নিম্নতপশীলবর্নিত জমি জমা যাহা অত্র দলিলের সহিত গ্রথিত নকশায় লাল রং দ্বারা সীমা রেখা চিহ্নিত রহিয়াছে উহা আপনার নিকট বিক্রয় করিয়া আমি আপনার নাম বরাবর অত্র দলিল সহ সম্পাদন ও রেজিস্ট্রী করিয়া এবং আপনাকে দখল প্রদান করিয়া স্বীকার ও অঙ্গিকার করিতেছি যে:- অদ্য হইতে তপসিলবর্নিত সম্পত্তিতে আমার যাহা কিছু স্বত্ব স্বামীত্ব দখল অধিকার ছিল বা আছে তৎসমুদয় আমার হইতে লোপ পাইয়া আপনার উপর বর্তাইল ।

আপনি অত্র কোবালা বনিয়াদে আপনার নিজ নাম মালিক সরকারে জারিকরতঃ খাজনাদি আদায়ে চেক দাখিলা গ্রহনে দান, বিক্রয়, বন্ধক, ইত্যাদি সর্বপ্রকার হস্তান্তরের ও রূপান্তরের ক্ষমতায়ুক্তে পুত্র, পৌত্রাদি, ওয়ারিশান স্থলাবর্তীগণক্রমে পরম সুখে ভোগদখল করিতে থাকুন, তাহাতে আমি মায় আমার ওয়ারিশানগণক্রমে পুত্র পৌত্রাদি ওয়ারিশান স্থলাবর্তীগণ কোন প্রকার দাবী দাওয়া করিতে পারিবে না বা পারিবেক না ।

যদি ভবিষ্যতে কেহ কোন প্রকার ওজর আপত্তি বা দাবী দাওয়া করি বা করে তবে তাহা সর্বদা সর্বদা আদালতে বাতিল ও নামঞ্জুর হইবে । তপসিলবর্নিত সম্পত্তি আমি ইতিপূর্বে কোথায়ও কোনপ্রকার দায়াবদ্ধ করি নাই বা কাহারও নিকট কোনপ্রকার হস্তান্তর করি নাই বা কাহারও সহিত বায়না চুক্তিতে আবদ্ধ হই নাই বা কোন আদালত কর্তৃক ক্রোকাবদ্ধ নাই বা সরকার কর্তৃক বা কোন সংস্থা কর্তৃক কোনরূপ এ্যাকুইজিশান বা রিকুইজিশান হয় নাই, সম্পূর্ণ নির্দায়ী নিস্কন্টক অবস্থায় আমার খাস দখলে থাকাকালিন আপনার নিকট তপসিল বর্নিত জমি সাফ্ বিক্রয় করতঃ আপনাকে উহার দখল বুঝাইয়া দিলাম ।



Addl. Dist. Registrar
Sonarpore, South 24 P.S.
- 9 June 2014



যদি ভবিষ্যতে আমার কৃত কার্যের দরুণ কোনপ্রকার তঞ্চকতা বা শঠতা প্রকাশ পাইয়া নিম্নতপসিলবর্নিত বিক্রীত সম্পত্তিতে আপনার স্বত্ব দখলের কোন ব্যাঘাত হয় তবে প্রচলিত আইন মোতাবেক দণ্ডনীয় হইব এবং আপনাকে সম্যক ক্ষতিপূরণ করিতে এবং মূল্যের সাকুল্য অর্থ ফেরৎ দিতে আমি মায় পুত্র পৌত্রাদি ওয়ারিশান ও স্থলাবর্ত্তীগণক্রমে দায়ী ও বাধ্য রহিলাম ও রহিবেক । বিক্রীত সম্পত্তিতে আপনার খরিদা স্বত্ব বজায় ও অক্ষুন্ন রাখিবার জন্য বা কোন ভুল শাস্তি থাকার জন্য তাহা নিরসন ও সংশোধনের জন্য যদ্যপি আপনার বরাবরে কোনপ্রকার সংশোধনী দলিল পত্রাদি করিয়া দিবার প্রয়োজন হয় তাহা আপনার তলবমতে বিনা পনে আপনার খরচায় উক্ত প্রকারে সংশোধনী দলিল পত্রাদি সম্পাদন ও রেজিস্ট্রী করিয়া দিতে আমি মায় আমার ওয়ারিশান স্থলাবর্ত্তীগণক্রমে বাধ্য রহিলাম ও রহিবেক । আমার স্থলে অত্র কোবালা দলিল সঙ্গীয় নকসায় যে প্যাসেজ ও রাস্তা দেখান আছে উহার উপর দিয়া আপনি মায় আপনার ওয়ারিশান স্থলাবর্ত্তীগণ অবাধে চলাচল এবং জলের লাইন, টেলিফোন লাইন, বৈদ্যুতিক লাইন লইতে পারিবেন । কোবালা দলিল সঙ্গীয় নকসা কোবালা পত্রের একাংশ বলিয়া গণ্য হইবে । এতদার্থে অত্র কোবালা দলিল লেখাইয়া মুদ্রন করতঃ উহা পাঠ করিয়া উহার মর্ম্ম অবগত হইয়া সুস্থ চিত্তে পনের সম্যক ২২,০০,০০০ টাকা স্বাক্ষীগণের স্বাক্ষাতে গ্রহন করিয়া আপন খুশিতে কোবালাপত্রে সহি সম্পাদন করিলাম ।

ইতি তারিখ বাংলা ১৪২০ সনের :- ২৪ শে পৌষ ।

ইংরাজী ২০১৪ সালের :- ৯ ই জানুয়ারী ।

—ঃ বিক্রীত সম্পত্তির তপশীল ও তাহার পরিচয় :—

জেলা দক্ষিণ ২৪ পরগণা ,থানা ও এ্যাঃ ডিঃ সাবরেজিস্ট্রি অফিস সোনারপুর, পরগণে-মাগুরা , মৌজা-এলাচি গ্রামে অবস্থিত, জেঃ এলঃ নং-৭০, রেঃ সাঃ নং-২২৩, তৌজি নং-৩,৪,৫, রায়ত দখলিস্বত্ব বিশিষ্ট, রাজপুর সোনারপুর পৌরসভার অন্তর্গত, আর,এস ৪২ নং খতিয়ানভুক্ত ২.৪১ একর জমি জমার মধ্যে বিক্রীত জমিজমার বার্ষিক হারাহারি খাজনা বর্ত্তমান সরকারী হারে প্রযোজ্য ।



Add. District Registrar
Sonarpur, South 24 Pgs.
- 9 JUN 2014

পাতা - ৬

আর, এস ৪২ নং খতিয়ানভুক্ত, এল, আর ৪৬৯ নং ও ৫২ নং খতিয়ানভুক্ত ।

আর, এস ৮১ নং দাগে, এল, আর ৭৭ নং দাগে আমার খরিদা ৫ কাঠা ২ ছটাক ৩০ বর্গফুট শালি জমি মায় প্যাসেজের ও রাস্তার যাবতীয় ইজমেন্ট স্বত্বাদি সহ যাহা অত্র কোবালামূলে বিক্রীত সম্পত্তি হইতেছে । যাহার মোট মূল্য :- ২২,০০,০০০ টাকা মাত্র । যাহা অত্র কোবালা সংলগ্ন নকশায় বিক্রীত প্লটটি লাল রং দ্বারা পরিবেষ্টিত আছে । যাহার বার্ষিক হারাহারি খাজনা বর্তমান সরকারী হারে প্রযোজ্য ।

চার চৌহদ্দি :-

উত্তরে:- আর, এস ৮০ নং দাগের জমি ।

দক্ষিণে:- আর, এস ৮২ নং দাগের জমি ।

পূর্বে:- আর, এস ৭৮ নং দাগের জমি ।

পশ্চিমে:- আর, এস ৮১ নং দাগের জমি ।

—ঃ প্রদত্ত পোণের টাকার জায় :-

অদ্য তারিখে নগদে ১৫,০০,০০০ পনের লক্ষ টাকা এবং চেক মারফত ৭,০০,০০০ সাতলক্ষ টাকা (চেক নং-৩৪৫৩২৬, তারিখ- ২১/১১/২০১৩, পরিমান-৫,০০,০০০ টাকা, ইউ, বি,আই, বারুইপুর রেলগেট শাখা ও চেক নং-৩৯৩৫৩১, তারিখ- ০৮/০১/২০১৪, পরিমান-২,০০,০০০ টাকা, বঙ্গীয় গ্রামীণ বিকাশ ব্যাঙ্ক, মদারাত শাখা) অর্থাৎ মোট ২২,০০,০০০ বাইশলক্ষ টাকা আপনার নিকট হইতে বুঝিয়া পাইলাম ।



Addl. Dist. Sub-Registrar
Singapore South 24 Pgs.
- 9 JAN 2014

পাতা - ৭

অত্র দলিলের বিষয়বস্তু পাঠ করিয়া কোবালা দাতাকে ও গ্রহিতাকে শুনাইলাম এবং উহার মর্ম ও ফলাফল সম্যক অবগত করাইলাম।

মুসাবিদাকারক :-

ইসাদি :-

RATAN CHANDRA NASKAR
B.A. LL.B. Advocate
Specialist Civil & Criminal Cases
২২/৭/১১/০৩

১) Suryakanta Ghosh
vill - Barulpur Madarat Rd.
PO + PSE Barulpur.
KOL - 194.

২) Ganesh Chandra Ghosh
vill - Ramchandrapur
P.O. - Navendrapur
KOL - 700103
P.S. - Sonarpur

টাইপকারক :-

সোনারপুর।



Add. Dist Sub-Registrar
Sonarpore, South 24 Pgs.

- 9 June 2014

দাড়া/সম্পাদনকারী



	বৃহদঙ্গুলী	তর্জনী	মধ্যমা	অনামিকা	কনিষ্ঠা
বাম হাত					
ডান হাত					

নাম ARJUN RAJ

স্বাক্ষর

দাড়া/ব্রহ্মীজা



	বৃহদঙ্গুলী	তর্জনী	মধ্যমা	অনামিকা	কনিষ্ঠা
বাম হাত					
ডান হাত					

নাম Sagarika Ghosh

স্বাক্ষর

Sagarika Ghosh

দাড়া/ব্রহ্মীজা

	বৃহদঙ্গুলী	তর্জনী	মধ্যমা	অনামিকা	কনিষ্ঠা
বাম হাত					
ডান হাত					

নাম

স্বাক্ষর

দাড়া/ব্রহ্মীজা

	বৃহদঙ্গুলী	তর্জনী	মধ্যমা	অনামিকা	কনিষ্ঠা
বাম হাত					
ডান হাত					

নাম

স্বাক্ষর



VHNI

L48






Handwritten signature or text, possibly 'Sd. Registrar'.

Add. Dist. Sd. Registrar
Solapur, South Dist. Pgs.
- 9 June 2014

Government of West Bengal
Department of Finance (Revenue) , Directorate of Registration and Stamp Revenue
Office of the A.D.S.R. SONARPUR, District- South 24-Parganas
Signature / LTI Sheet of Serial No. 00249 / 2014, Deed No. (Book - I , 00202/2014)

I . Signature of the Presentant

Name of the Presentant	Photo	Finger Print	Signature with date
Arjun Raj 422/1, Lake Gardens, District:-Kolkata, WEST BENGAL, India, Pin :-700045	 09/01/2014	 LTI 09/01/2014	 9/1/14


II . Signature of the person(s) admitting the Execution at Office.



Sl No.	Admission of Execution By	Status	Photo	Finger Print	Signature
1	Arjun Raj Address -422/1, Lake Gardens, District:-Kolkata, WEST BENGAL, India, Pin :-700045	Self	 09/01/2014	 LTI 09/01/2014	

Name of Identifier of above Person(s)

Suryakanta Ghosh
Baruipur Madarat Road, Thana:-Baruipur, P.O.
:-Baruipur, District:-South 24-Parganas, WEST
BENGAL, India, Pin :-700144

Signature of Identifier-with Date


9/1/14



with-Date



(Biswajit Dey)
ADDITIONAL DISTRICT SUB-REGISTRAR
Office of the A.D.S.R. SONARPUR



Addl. Dist. Sub-Registrar
Sonarpore, South 24 Pgs.
- 9 JAN 2014



Government Of West Bengal
Office Of the A.D.S.R. SONARPUR
District:-South 24-Parganas

Endorsement For Deed Number : I - 00202 of 2014
(Serial No. 00249 of 2014 and Query No. 1608L000027550 of 2013)

On 09/01/2014

Certificate of Admissibility (Rule 43, W.B. Registration Rules 1962)

Admissible under rule 21 of West Bengal Registration Rule, 1962 duly stamped under schedule 1A, Article number : 23, 4 of Indian Stamp Act 1899. also under section 5 of West Bengal Land Reforms Act, 1955; Court fee stamp paid Rs.10/-

Payment of Fees:

Amount By Cash

Rs. 25578.00/-, on 09/01/2014

(Under Article : A(1) = 25564/- , E = 14/- on 09/01/2014)

Certificate of Market Value (WB PUVI rules of 2001)

Certified that the market value of this property which is the subject matter of the deed has been assessed at Rs.-23,24,998/-

Certified that the required stamp duty of this document is Rs.- 139520 /- and the Stamp duty paid as: Impresive Rs.- 5000/-

Deficit stamp duty

Deficit stamp duty Rs. 134520/- is paid , by the draft number 399067, Draft Date 07/01/2014, Bank : State Bank Of India, MAHAMAYATALA, received on 09/01/2014

Presentation (Under Section 52 & Rule 22A(3) 46(1), W.B. Registration Rules, 1962)

Presented for registration at 13.50 hrs on :09/01/2014, at the Office of the A.D.S.R. SONARPUR by Arjun Raj ,Executant.

Admission of Execution (Under Section 58, W.B. Registration Rules, 1962)

Execution is admitted on 09/01/2014 by

1. Arjun Raj, son of Ravi Prasad, 17011, Lake Garden, District:-Kolkata, WEST BENGAL, India, Pin :-700045, By Caste Christian, By Profession : Service

Identified By Suryakanta Ghosh, son of Pratap Chandra Ghosh, Baruiipur Madarat Road, Thana:-Baruiipur, P.O. :-Baruiipur, District:-South 24-Parganas, WEST BENGAL, India, Pin :-700144, By Caste: Hindu, By Profession: Business.

(Biswajit Dey)

ADDITIONAL DISTRICT SUB-REGISTRAR

Bp

(Biswajit Dey)

ADDITIONAL DISTRICT SUB-REGISTRAR



Add. Dist. Sub-Registrar
Sonarpore, South 24 Pp.

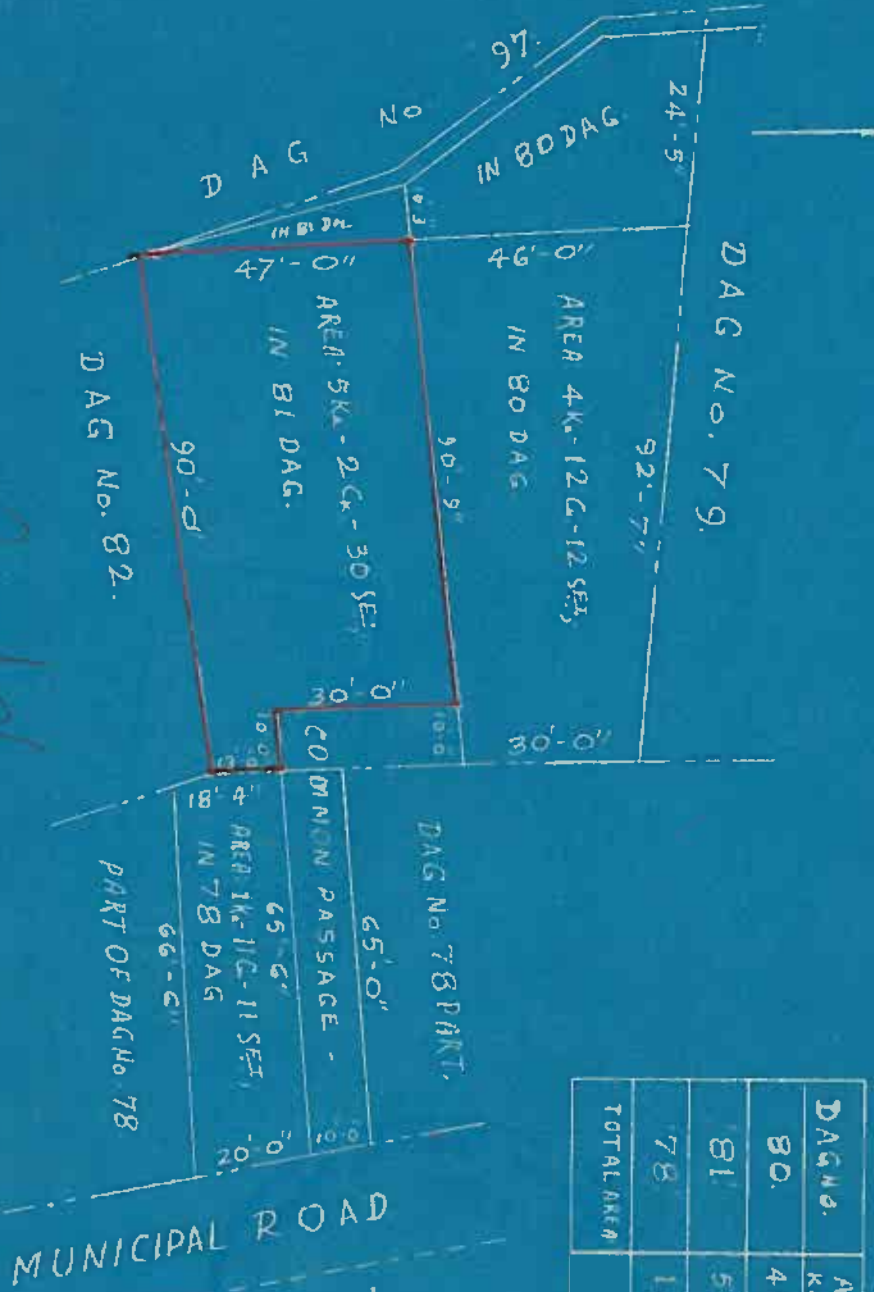
- 9 JAN 2014

PORTION OF LAND IN C.S. & R.S. DAG No. 80, 81 & 78.
 AT MOUJA-ELACHI, J.L. No. 70. P. S. SONARPUR. DIST-24 PARAGS. (SM)

SCALE 33' = 1" INCH.

N.

REF: (1) SHOWING THE LAND FOR SALE, SHOWN IN RED BORDER.
 (2) " " COMMON PASSAGE " " IN YELLOW "



DAG No.	AREA OF LAND			REG. PASSAGE	
	K.	G.	SE.	K.	G.
80.	4K.	12G.	12SE.		
81.	5K.	2G.	30SE.		
78.	1K.	11G.	11SE.		
TOTAL AREA				1	5
					13.

*Drawn by G. P. Ghosh
 S. P. Ghosh
 17.7.93*


Registrar
Addl. District Registrar
Sonapur, South 24 Parganas.
- 9 June 2014



Certificate of Registration under section 60 and Rule 69.

Registered in Book - I
CD Volume number 1
Page from 3229 to 3241
being No 00202 for the year 2014.




(Biswajit Dey) 10-January-2014
ADDITIONAL DISTRICT SUB-REGISTRAR
Office of the A.D.S.R. SONARPUR
West Bengal